

# **DOSSIER DE PRENSA**

**5 DE ENERO DE 2010**

**DELEGACIÓN DE COMUNICACIÓN  
GABINETE DE PRENSA**

**Tlf.: 956 84 61 73**

**E-mail: [gabineteprensa@aytorota.es](mailto:gabineteprensa@aytorota.es)**

## En Portada

## Las consecuencias del temporal

CÁDIZ		JEREZ		ALGECIRAS		GRAZALEMA	
Martes 5 Mañana	Martes 5 Tarde	Martes 5 Mañana	Martes 5 Tarde	Martes 5 Mañana	Martes 5 Tarde	Martes 5 Mañana	Martes 5 Tarde
Máxima 17	Mínima 12	Máxima 17	Mínima 11	Máxima 17	Mínima 12	Máxima 10	Mínima 5
Probabilidad lluvia 85%		Probabilidad lluvia 80%		Probabilidad lluvia 90%		Probabilidad lluvia 90%	
Miércoles 6 Mañana	Miércoles 6 Tarde	Miércoles 6 Mañana	Miércoles 6 Tarde	Miércoles 6 Mañana	Miércoles 6 Tarde	Miércoles 6 Mañana	Miércoles 6 Tarde
Máxima 15	Mínima 11	Máxima 15	Mínima 9	Máxima 15	Mínima 10	Máxima 7	Mínima 4
Probabilidad lluvia 80%		Probabilidad lluvia 80%		Probabilidad lluvia 90%		Probabilidad lluvia 85%	



## El temporal pierde intensidad pero amenaza la última semana de las fiestas

La previsión meteorológica indica que hoy será otro día de lluvias aunque la probabilidad de precipitaciones se reduce a un 50% por la tarde • El agua da paso al lodo en los castigados núcleos rurales de Jerez • Seis carreteras siguen cortadas

Huellas en el lodo, ayer, en una de las barriadas rurales de Jerez.

J. G. / J. M. / CÁDIZ / JEREZ

Aunque buena parte del público al que realmente interesa esta información aún no sepa leer o todavía lo haga con dificultad, hoy es la jornada de las previsiones meteorológicas. Estar atento a las previsiones, primero, y encomendarse después a lo que decida el cielo en el día de la cabalgata de Reyes de las Navidades más lluviosas que se recuerdan en Cádiz.

A priori, los datos ofrecidos por la Agencia Estatal de Meteorología no dan tregua a las fiestas y arrojan probabilidades de lluvia de alrededor de entre el 80% y el 90% en todos y cada uno de los municipios de la provincia, donde también se prevén fuertes vientos costeros. Sin embargo, una lectura más halagüeña de la previsión de los portales especializados señala que las precipitaciones se concentrarán durante la madrugada y la mañana de este martes, y tenderán a reducirse a partir de las cinco de la tarde. A esa hora, las probabilidades de que el tiempo agüe el desfile real en Cádiz se sitúan en torno al 50% ([www.weather.com](http://www.weather.com)).

Al menos este día 5 llega sin la alerta amarilla activada de nuevo ayer, en la primera mitad de la jornada, ante la previsión de fuertes chubascos. El tiempo dejó lluvias esporádicas acompañadas de fuertes vientos, tormenta en algunos puntos e incluso leves granizadas, aunque la intensidad del temporal empieza a atenuarse. Los 30 litros por metro cuadrado en doce horas caídos en Grazalema fue ayer el máximo caudal registrado por la Agencia Andaluza del Agua en la provincia.

El nivel del río Guadalete ha experimentado un descenso relevante hasta alcanzar ayer los 4,85 metros, frente a los 6,53 de hace unos días. El decrecimiento del río se hacía visible en las castigadas barriadas rurales de Jerez, en zonas como Zarandilla, en Las Pachecas, donde el enorme lago formado la semana pasada ha dado paso ahora a un extenso lodazal.

Agua por fango. Es la nota común en las barriadas rurales del término de Jerez, donde ayer decenas de familias, agricultores y empresarios afrontaban ayer arduas tareas de limpieza y empezaban a contabilizar las cuantiosas pérdidas provocadas por el temporal. Así ocurría en el restaurante Los Cartujanos, junto a la A-381, donde el agua llegó a alcanzar el metro largo de altura y cuyos salones y cocinas permanecen patas arriba.

En la Greduela pasaron la madrugada del lunes escuchando

220.000

**EUROS EN DAÑOS** Desprendimientos de tierra, olivos centenarios que han rodado por las laderas, fracturas en el firme y filtraciones en túneles son algunos de los numerosos destrozos que ha sufrido la Vía Verde de la Sierra

## CLAVES

### 1 Todo el día pendientes del cielo

Las probabilidades de lluvia se reducen a lo largo del día y, a partir de las 17.00 horas, son del 50%

### 2 Alerta por fuertes vientos en el litoral

La intensidad de las lluvias decrece aunque se mantienen los fuertes vientos en la costa

### 3 Seis vías cortadas; dos, con serios daños

Las carreteras Grazalema-Zahara y Torrecera-Paterna sufren problemas "estructurales"

### 4 Un mazazo para la Vía Verde

El sendero de la Sierra ha quedado destruido y permanecerá cerrado durante varias semanas

llover", explicaba ayer María Tejero. Afortunadamente, las fuertes precipitaciones de la madrugada del domingo se quedaron en un susto para los vecinos, ya que el Guadalete siguió bajando su nivel. Allí los motores que desde el 24 de diciembre extraían agua sin descanso dejaron de funcionar el sábado. Los vecinos, aun así, no olvidarán nunca la Nochevieja de 2009. "Lo pasamos muy mal. Hicimos varios turnos y algunos tuvieron que oír por la radio las campanadas acompañados de sus parejas", recuerda María Tejero.

Los trabajos de limpieza en las casas afectadas comenzaron ya este fin de semana, aprovechando la tregua que dio el cielo, pero varios vecinos aún no se atreven a dormir en sus domicilios. En La Ina, sin salir del término municipal jerezano, tres cuartos de lo mismo. Aunque en la barriada "la cosa está tranquila", como indicó ayer su delegada de alcaldía, Mónica Castellet, los vecinos afectados todavía no han regresado a sus domicilios.

En paralelo a los vecinos de las zonas más castigadas por las precipitaciones, el personal de la Diputación de Cádiz continuó ayer los trabajos de limpieza y mante-

nimiento de la red de carreteras secundarias. A mediodía de ayer seguían cortadas seis vías de comunicación, si bien sólo en dos de ellas, la Grazalema-Zahara (CA-9104) y la Torrecera-Paterna (CA-4107), "se constatan daños estructurales", según informó la institución en un comunicado.

En la carretera de la Sierra de Cádiz hay graves desperfectos ocasionados tras la caída de piedras desde la ladera, mientras que la carretera Torrecera-Paterna se encuentra "anegada y cubierta" por sedimentos en varios tramos. "La situación, no obstante, ha mejorado de manera sensible en relación al parte de incidencias registrado a finales de 2009 cuando se llegaron a contabilizar 15 carreteras cortadas, localizadas en casi todas las comarcas de la provincia", indicó Diputación.

Al margen de las dos carreteras apuntadas, el tráfico permanece interrumpido en las siguientes vías: Olvera-Coripe, Puerto Real-La Ina I, Las Mesas y Macharnudo. Las dos primeras carreteras están cortadas en sus pasos inundables, es decir, que experimentan estos problemas cada vez que hay crecidas en los cauces fluviales cercanos.

Para Las Mesas y Marcharnudo se prevén "próximos aperturas al tráfico". De hecho estas dos carreteras localizadas en el término municipal de Jerez estaban abiertas a primeras horas del lunes tras la actuación de la Brigada de Mantenimiento de Diputación de Cádiz, si bien las lluvias registradas ayer provocaron nuevos cierres al tránsito.

La diputada responsable de Planificación de Infraestructuras de Diputación, Eva Leal, valoró el "denodado esfuerzo" desarrollado por el personal adscrito a su delegación e informó de que las Brigadas de Mantenimiento trabajan "sin interrupción" desde el 22 de diciembre. Leal añadió que las tareas de limpieza del barro y la reparación de desperfectos son tareas habituales para estos profesionales, que han "doblado" sus esfuerzos ante la persistencia del temporal.

Las precipitaciones también continuaron ayer con menor intensidad en la comarca del Campo de Gibraltar, donde el embalse de Guadarranque volvió a abrir sus compuertas para evacuar agua tras alcanzar el 100% de su capacidad. El embalse permanecerá así durante varios días, según apuntaron fuentes de la delegación de Medio Ambiente de la Junta, y representa la cara más positiva del temporal navideño: la seca provincia gaditana está consiguiendo un decisivo acopio de agua.



Uno de los túneles de la Vía Verde de la Sierra bloqueado por árboles y rocas.

## Graves destrozos obligan al cierre de la Vía Verde

### Localización Vía Verde



La Fundación cierra los accesos, cancela reservas de alojamiento y suspende 15 contratos laborales

J. G. / Agencias / CADIZ

Las lluvias torrenciales caídas sobre la Sierra de Cádiz en la última semana de diciembre han causado graves destrozos en los 36 kilómetros de la Vía Verde, el sendero rural que comunica Puerto Serrano con Olvera. La magnitud de los desperfectos es tal, que la Fundación Vía Verde de la Sierra se ha visto obligada a cerrar el trazado en todos sus accesos, cancelar las reservas efectuadas en sus alojamientos y rescindir los contratos ligados a la actividad turística y medioambiental de la Vía en su particular temporada alta, según informó ayer la Fundación en un comunicado.

El titular de la Fundación y vicepresidente tercero de la Diputación de Cádiz, Francisco Menacho, señaló que hay 15 trabajadores, la mitad de la plantilla de la

Vía, que se han visto afectados por este cierre. "Son personas que habían sido contratadas para la Patrulla Verde, para los servicios de hostelería y alojamiento en las estaciones o para incorporarse como monitores con vistas a las visitas programadas de los centros escolares", apuntó Menacho, que subrayó que los contratos "volverán a formalizarse cuando se reparen los daños y se normalicen las actividades en la Vía".

Los daños materiales provocados por el temporal son cuantiosos. Un primer informe sobre los desperfectos estima un coste de 220.710 euros para reconstruir las infraestructuras afectadas. El estudio, elaborado tras una inspección realizada el 28 de diciembre, se acompaña de abundante documentación fotográfica para verificar el alcance de los destrozos. Este material ya se ha enviado al subdelegado del Gobierno, Sebastián Saucedo, al delegado del Gobierno autonómico, Gabriel Almagro, y al Ministe-

rio de Medio Ambiente con el objetivo de documentar unos daños que justifiquen posteriores ayudas. "Nos encontramos con el problema de que la Fundación vive de las subvenciones y no tiene presupuesto para hacer frente a un problema de esta envergadura. La situación puede prolongarse varias semanas", lamentó Menacho, que confía en conseguir el apoyo de las administraciones.

El relato ilustrado por las fotografías es desolador: desprendimientos de tierra, piedra y olivos centenarios que han rodado por las laderas; fracturas en el firme de la Vía; rotura del vallado perimetral y de los muros de contención de madera y piedra; filtraciones en túneles; y destrozos en la embocadura de los túneles de Yaja, Salado y Zaframagón.

El cierre de la Vía Verde se produce justo cuando sus estaciones y los nuevos apartamentos estaban al máximo rendimiento. Alrededor de 70 visitantes tenían reservas en los alojamientos de la Vía Verde en los próximos días.

Además la Fundación que conserva este sendero acaba de recibir una subvención de la Junta de Andalucía para materializar una Iniciativa de Turismo Sostenible que prevé una inversión de tres millones de euros en mejoras durante los dos próximos años, de los que la Junta aportará el 60% (1,8 millones), y se desarrollará en colaboración con ayuntamientos y agentes sociales de la zona.

Forman parte de la Fundación las Diputaciones de Cádiz y de Sevilla y los Ayuntamientos de Puerto Serrano, Olvera, Montellano, Coripe, El Coronil y Pruna.

30

### LITROS POR METRO'

El registro de Grazalema (en 12 horas) fue el más alto contabilizado ayer en Cádiz por la Agencia del Agua

## Provincia

COSTA NOROESTE

# Las cabalgatas se celebrarán hoy entre obras y con riesgo de lluvias

Los Reyes Magos de Sanlúcar no recorrerán calles de su itinerario tradicional por las actuales reformas y los de Rota harán "una ruta alternativa" por el mal tiempo

F. Javier Franco / SANLÚCAR

A las cinco de esta tarde saldrá del puerto de Bonanza la cabalgata de los Reyes Magos de Sanlúcar para recorrer buena parte de la ciudad de la manzanilla, aunque con ciertas variaciones en el itinerario tradicional por las obras extraordinarias de reforma que se están ejecutando en varias calles de los barrios Alto y Bajo.


Por si esto fuera poco para lo que es costumbre en la población, el Ayuntamiento ha diseñado "un recorrido alternativo más corto" por si llueve. Es más, si el desfile de once carrozas, cinco pasacalles y una agrupación musical tuviera que suspenderse totalmente a causa de las precipitaciones, Sus Majestades de Oriente harían lo propio con los niños en el Auditorio de la Merced.

En Rota, la cabalgata iniciará su recorrido también a las cinco. Lo hará en la explanada de Renfe igualmente con "una ruta alternativa" debido, según el Consistorio, a "la alta probabilidad de lluvias". En caso de suspensión absoluta de este festejo de doce carrozas, dos charangas y otras tantas bandas de música, los niños podrán disfrutar de los Magos de Oriente en el pabellón Manuel Villalba con un encuentro que año tras año se suele desarrollar en la Plaza de España.

En Chipiona, Melchor, Gaspar y Baltasar tienen previsto repartir alrededor de 6.000 kilos de caramelos y "muchas sorpresas" en una cabalgata cuyo comienzo está programado para las cinco desde el almacén municipal. Por supuesto, si el tiempo lo permite, por la mañana recorrerán las calles del centro para visitar la Plaza de Abastos, el centro de la tercera edad, el Hogar San Carlos -cuyos niños protagonizarán este año una nueva carroza- y el centro de menores Tolosa Latour.



El Ayuntamiento de Trebujena presentó ayer a los lugareños que encarnarán este año a los Reyes Magos.



La alcaldesa de Sanlúcar, Irene García, y su hija ante el Cartero Real.

El Consistorio de Trebujena dio ayer a conocer que las personas que encarnarán a los Reyes serán Azucena González, Gema Rincón y José Sayago. Dos de ellos han sido elegidos por el acostumbrado sorteo de la gala deportiva anual. El centro de día del municipio ha nombrado al tercero de ellos. También tiene su sitio en la cabalgata de esta tarde Papá Noel, figura que será representada un año más por un alumno del centro local de Upace, David García.

Por la mañana, Sus Majestades repartirán "centenares de balones, peluches, mochilas y otros regalos" entre los niños que vayan al Ayuntamiento. Para la cabalgata, que empezará a las cuatro y media en la cooperativa Albarizas, tienen reservados "más de 2.500 kilos de caramelos".

## ROTA

## El PSOE pide que el centro de alzheimer se haga con fondos locales

Plantea su creación con "el dinero municipal a plazo fijo del que presume el alcalde"

F.J.F. / ROTA

El PSOE ha propuesto construir el nuevo centro de atención a enfermos de alzheimer "con el dinero municipal a plazo fijo del que el alcalde, Lorenzo Sánchez (Roteños Unidos), ha venido presumiendo en los últimos años", dado el rechazo del equipo de Gobierno de RRUU y el PP a la propuesta socialista de ejecutar las obras con el nuevo Fondo Estatal para el Empleo y la Sostenibilidad Local.

La secretaria local del PSOE, Encarnación Niño, ha manifestado que los proyectos planteados por la coalición gobernante en el ámbito de dicha convocatoria, a saber, "el arreglo del acerado de Costa Ballena, la iluminación del paseo marítimo del Rompidillo y la reforestación de ciertas zonas" de Rota "pueden ser también interesantes o necesarios, pero encajarían perfectamente en el plan de empleabilidad que se llevará a cabo, igualmente, con 600.000 euros del total de la partida del Plan E o con otras líneas de financiación, como el Menta o el Proteja, procedentes de la Junta de Andalucía".

Por otro lado, los socialistas han criticado que "el alcalde felicita el año nuevo con una revista para su autobombo que, además de financiarse con el dinero de los impuestos de los ciudadanos que no se destina a la creación de empleo, carece de rigor desde su título, 'Lo hecho, hecho está'. Asimismo, el PSOE ha reiterado sus quejas ante la "forma de contratación" de personal en la empresa municipal Aremsa, "sin criterios, sin condiciones dignas y sin control público".

## ROTA

### La vieja vía férrea, en la Guía de los Caminos Naturales de España

**PATRIMONIO.** El Ministerio de Medio Ambiente y Medio Rural y Marino ha incluido en la Guía de los Caminos Naturales de España de su revista 'Desarrollo rural y sostenible' la vía que recorre 7,5 kilómetros del viejo trazado ferroviario Jerez-Sanlúcar. Recomienda, por ejemplo, visitar los corrales.

## ROTA

### El Ayuntamiento aborda los efectos de las lluvias con los comercios afectados

**INUNDACIONES.** El alcalde, Lorenzo Sánchez, y tres concejales gobernantes se han entrevistado con "los comerciantes del casco histórico que se han visto afectados por las inundaciones que han provocado las fuertes lluvias" de los últimos días, según ha informado el Ayuntamiento. Así, "ha ofrecido su colaboración" a los empresarios de las calles Mina, Aviador Durán e Higuera en "la búsqueda de soluciones", al tiempo que ha explicado las actuaciones efectuadas por el Consistorio, entre ellas "la apertura del emisario de la playa de La Costilla, que, a pesar de las críticas, se ha convertido en un seguro a la hora de evacuar grandes cantidades de agua de lluvia".

## CHIPIONA

### El PP acusa al alcalde de "insultar" en la televisión municipal

**RÉPLICA.** El PP ha contestado al alcalde, Manuel García, que "en su programa de dos horas en la televisión municipal al estilo de Hugo Chávez dice de quienes le critican que son gentuza, personajillos, impresentables e indeseables", pese a negar "entrar en insultos".

## CHIPIONA

### CSI-CSIF censura la Gestión de Seguridad Ciudadana en 2009

**BALANCE.** La sección sindical de CSI-CSIF del Ayuntamiento asegura estar "harta" de la concejala de Seguridad Ciudadana, María del Mar Gómez, al hacer balance de su gestión en 2009 con problemas como la falta de agentes, vehículos o uniformes en la Policía Local.

**NAVIDAD** La delegación de Fiestas diseña un recorrido alternativo para Sus Majestades

# Los Reyes Magos preparan su visita previendo las lluvias

El reparto de juguetes se llevará a cabo en el pabellón cubierto Manuel Villalba


La comitiva estará compuesta de doce carrozas que saldrán de la explanada de Renfe

**OLGA PRADOS**  
LOCALIDAD

Esta tarde los Reyes Magos de Oriente volverán a llegar a la localidad por tierra en vez de por aire para iniciar su tradicional recorrido en la Gran Cabalgata de la Ilusión que partirá a las cinco de la tarde desde la explanada de RENFE. Una cabalgata que, según ha anunciado la delegada de Fiestas, María Eva Corrales, este año verá modificado su itinerario debido a la alta probabilidad de precipitaciones previstas.

De este modo, la Cabalgata de la Ilusión se desviará desde la avenida San Fernando hasta la plaza del Triunfo para concluir en el Pabellón Cubierto Manuel Villalba en el Molino, donde tendrá lugar el reparto de juguetes y caramelos por parte de los Reyes Magos, que tradicionalmente se realiza en la plaza de España.

Aún en caso de que fuese necesario suspender la cabalgata, los niños y niñas de Rota tendrán la oportunidad de disfrutar de este



El Cartero Real ha estado recogiendo las cartas de los niños y niñas de Rota durante estos días para los Reyes.

acto en el que sus Majestades los Reyes Magos de Oriente les dirigirán unas palabras y los agasajarán con regalos y caramelos, en el citado pabellón municipal.

No obstante, siempre que la lluvia no lo impida, la cabalgata partirá a las cinco de la tarde de la explanada de RENFE para continuar con el siguiente recorrido definitivo: San Juan Bosco, Juan Sebastián Elcano, Duque de Ahumada, Cibeles, avenida América, Nepituno, María Auxiliadora, avenida San Fernando, plaza del Triunfo, Zorrilla y Pabellón Manuel Villalba, donde se disolverá.

Por otra parte, la delegada de Fiestas, María Eva Corrales, ha manifestado que este año el cortejo de la Gran Cabalgata de la Ilusión estará compuesto por un total de doce carrozas, entre las que se encuentran las de los tres Reyes Magos, la Estrella de la Ilusión y el Cartero Real, así como las cinco carrozas que ocuparán las Damas del Rosario y sus pajes, y las dos carrozas que se destinarán a las Niñas del Carnaval.

Además, la Cabalgata también contará con la animación de dos

charangas y la participación de la Banda de Cornetas y Tambores de la Asociación Municipal Ruiz-Mateos, así como de la Banda Municipal de Música.

Por otra parte, tal y como ha hecho durante las tardes del 2 y 3 de enero, el Cartero Real recogía hasta la tarde del día 4 de enero las cartas de los más pequeños en el Mercado Central, donde también se ha podido degustar durante el pasado fin de semana del típico Roscón de Reyes, registrando un alto índice de asistencia y participación de pequeños y mayores.

## CURSOS

### Los empleados de Aremsa aprenden a prevenir incendios

INFORMACIÓN/ROTA

Durante estos días el Centro de Estudios Premier ha acogido la celebración de un curso de Prevención de Riesgos y Primeros Auxilios ante Incendios para personal de distintas áreas de Aremsa. Así lo ha explicado el delegado de Aremsa, Jesús Corrales, quien ha manifestado que en esta iniciativa, encuadrada dentro del Plan de Formación de la empresa municipal, han participado 31 trabajadores.

Según ha aclarado Jesús Corrales, el objetivo de este curso es conseguir que los trabajadores adquieran los conocimientos necesarios para la protección, prevención y extinción de incendios.

Al mismo tiempo, el delegado de Aremsa ha explicado que con esta actividad formativa se pretende que los empleados sean capaces de conocer las situaciones de emergencias en la materia de primeros auxilios y aplicar las diferentes maniobras y técnicas en las mismas.

#### MATERIAS IMPARTIDAS

Por ello, algunas de las materias impartidas en el curso fueron los bloques temáticos los componentes y transmisión del fuego, desarrollo y clases de incendio, productos de la combustión, la pirolisis, teoría, agentes y técnicas de la extinción, la electricidad en incendios, instalaciones de detección y extinción, así como recomendaciones de actuación en caso de incendio.

Por último, el delegado de Aremsa, Jesús Corrales, ha añadido que en el módulo de Primeros Auxilios se ha explicado a los 31 empleados asistentes el concepto y valoración de accidentes, emergencias, traumatismos y procesos patológicos.

Con esta formación, los empleados de las distintas áreas de esta empresa municipal, que gestiona diferentes servicios en la localidad, serán capaces de evitar situaciones de riesgo que pueden ser trágicas si no están bajo control.



Jesús Corrales, edil de Aremsa.

**FOMENTO** Para potenciar los nuevos empleos

## Abierto el plazo para la solicitud de ayudas a las contrataciones

INFORMACIÓN/ROTA

La delegada de Fomento Económico, María del Carmen Laynez Bernal, ha informado que a partir del presente mes de enero estará abierto el plazo para acogerse a distintas subvenciones de las que pueden beneficiarse tanto comerciantes y artesanos, como autónomos, titulares de empresas turísticas, así como aquellos empresarios que hayan contratado indefinidamente a algún trabajador y a quienes tengan en proyecto iniciar una actividad empresarial.

Así, la edil ha explicado que durante este mes se podrán presentar las solicitudes para acogerse a distintos programas de incentivos para la contratación indefinida de personal, modernización de las pymes comerciales y artesanales, empresas privadas en materia de turismo, apoyo a la trabajadora

autónoma, apoyo al trabajador autónomo, fomento de la innovación y desarrollo empresarial.

Al mismo tiempo, la delegada de Fomento Económico ha recordado que desde el Ayuntamiento sigue funcionando el Programa Municipal de incentivos a empresas con actividad económica de interés municipal y para la creación y mantenimiento de empleo. Los incentivos podrán alcanzar hasta el 50% del proyecto de creación, mejora y/o consolidación de su negocio y podrán obtener hasta 9.000 euros por la contratación de trabajadores.

Aquellos ciudadanos que deseen más información, pueden obtenerla en la Oficina de Fomento Económico del Ayuntamiento, o consultando el Centro Virtual Municipal, [www.aytorota.es](http://www.aytorota.es).

**PREPARATIVOS** Fue comunicado a Fiestas

## Las agrupaciones de Carnaval se unen en una asociación grupal

INFORMACIÓN/ROTA

La delegada de Fiestas, María Eva Corrales, la vicepresidente de la Fundación Municipal para la Juventud, la Cultura y el Deporte, Montemayor Laynez y la delegada de Cultura, Auxiliadora Izquierdo, han organizado un encuentro con los representantes de las peñas, entidades y agrupaciones carnavalescas de la localidad, al que asistieron éstas últimas, junto a la Peña Amigos del Tango.

Durante la reunión se abordaron aspectos como la ubicación de la carpa, las actividades a realizar durante la semana de Carnaval o la organización de la selección de agrupaciones locales que actuarán en el Festival Carnavalesco.

Por otro lado, las agrupaciones locales informaron verbalmente a las representantes municipales de la creación de una asociación

que las engloba a todas. Una noticia que ha sido muy bien acogida, ya que facilitará la organización, coordinación y en definitiva, el trabajo entre estas agrupaciones y el Ayuntamiento, las entidades, empresas o partidos políticos que decidan organizar actos durante el Carnaval y que de este modo, podrán consensuarlo previamente con la asociación.

En último lugar, se trató el asunto de las subvenciones que desde el Consistorio se han venido destinando a entidades y agrupaciones, al objeto de que estas cantidades puedan verse reducidas, conscientes de la grave situación de crisis que se está atravesando y de las nuevas y urgentes necesidades que han surgido y que es necesario atender desde el Ayuntamiento, como informaba la edil de Fiestas.

**MEDIO AMBIENTE** El trazado discurre entre campos de cultivos de algodón cerca del mar

# El MARM edita un plano del Camino Natural de Rota

La publicación forma parte de la nueva Guía de los Caminos Naturales de España

Los planos incluyen información sobre la duración de la ruta y sus dificultades

## INFORMACIÓN CÁDIZ

El Ministerio de Medio Ambiente y Medio Rural y Marino ha editado un plano con la descripción del Camino Natural de Rota, la cartografía necesaria para realizar su recorrido y las recomendaciones para aprovechar esta experiencia.

Esta publicación forma parte de la Guía de los Caminos Naturales de España, que el MARM está incluyendo como separata en su revista *Desarrollo Rural y Sostenible*.

El trazado de este camino transcurre entre huertas y campos dedicados al cultivo del algodón, separados del sendero por retamas, hinojos y bosquetes de acaulíptos, donde se pueden observar gorriónes, cogujadas y alguna gaviota que se acerca desde el mar.

El plano, que incluye información sobre la duración de la ruta, su dificultad y sus desniveles, señala los puntos de interés que se encuentran a lo largo del camino como la colonia de tórtola turca, el camino asfaltado 'Hijo de la

Tía Pepa' o la Oficina de Información Turística de Rota.

## RECOMENDACIONES

También, el plano recomienda la visita a las playas de Rota por la existencia del espacio Los Corrales de Rota, que son unas construcciones artesanales de pesca, situadas en la zona intermareal rocosa, en la Playa de la Almadra, que datan de la época romana y declaradas Monumento Natural en 2001.

Su funcionamiento es muy sencillo, cuando sube la marea los muros del corral quedan por debajo del agua, lo que facilita la entrada de los peces al recinto; mientras que durante la bajamar, los peces quedan atrapados dentro de los corrales, siendo capturados con facilidad por los pescadores y mariscadores de la zona.

El Camino Natural de Rota recorre 7,5 kilómetros del antiguo trazado ferroviario que unía Jerez de la Frontera con Salúcar de Baurañeda. La línea fue una de las primeras de España, ya que la concesión de permiso para su construcción data de 1830. Aunque también se utilizó para el transporte de personas, su principal función fue la de cargar una valiosa mercancía: el vino de Jerez, especialmente hacia Inglaterra.

## OBJETIVOS

Desde 1993, el Programa de Caminos Naturales del MARM tiene como objetivo la recuperación de antiguas infraestructuras como las líneas de ferrocarril, vías pecuarias y caminos tradicionales, para el uso y disfrute del ciudadano.

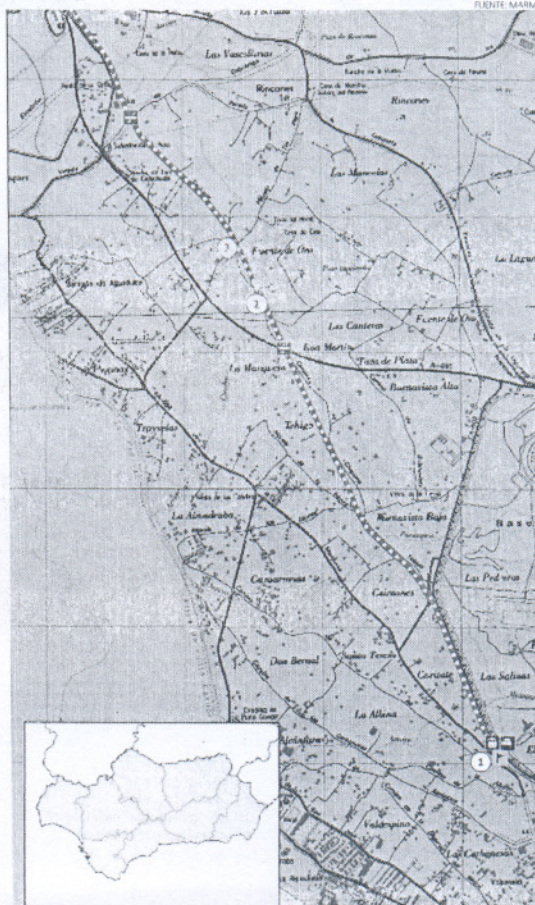


Imagen detalle del plano editado por el Ministerio de Medio Ambiente.

Además, los Caminos Naturales se integran en la Red Nacional de itinerarios autorizados que impulsa el MARM.

La finalidad de esta iniciativa es conseguir que el ciudadano se acerque al medio rural para descubrir la biodiversidad y el patrimonio natural; así como dar a conocer los pueblos, monumentos, tradiciones y gentes que componen el paisaje cultural de España.

La construcción de Caminos Naturales, en la que el Ministerio de Medio Ambiente, Medio Rural y Marino viene trabajando des-

de hace más de quince años a través de un Programa específico, constituye una iniciativa que permite no solo ofrecer a la población un especial atractivo para la práctica de actividades vinculadas con la naturaleza y con la salud, como el senderismo o el turismo ecológico, sino que supone un instrumento de impulso del desarrollo rural sostenible, potenciando la diversificación económica y la dinamización social del medio rural, permitiendo llegar a aquellas áreas cuyo acceso por otros medios resulta complicado.

## SALUD

# Inquietud en la provincia ante la falta de donaciones de sangre

## INFORMACIÓN / CÁDIZ

El Centro Regional de Transfusión Sanguínea de Cádiz ha anunciado que la provincia necesita un mínimo de 160 donaciones de sangre diarias para poder alcanzar cifras que permitan tener "la tranquilidad" de que a ningún enfermo que lo necesite le vaya a faltar la transfusión de sangre.

Este dato ha sido dado a conocer este lunes por el responsable de Promoción y Donación del Centro Regional de Transfusión Sanguínea de Cádiz, Miguel Ángel Barbero, para presentar una nueva campaña de donación colectiva en Ceuta, que se llevará a cabo los días 12 y 13 de enero.

Miguel Ángel Barbero ha señalado que la disminución de donaciones de sangre durante el periodo navideño y la vuelta de la actividad transfusional al 100 por cien en los hospitales "hacen que las reservas de sangre en la provincia e Cádiz se encuentren en niveles bajos".

El Centro Regional tiene la responsabilidad del abastecimiento de sangre y hemoderivados a todos los hospitales, públicos y privados, de la provincia de Cádiz, precisando una media de 160 a 180 bolsas de sangre diarias para atender la demanda.

Miguel Ángel Barbero ha señalado que "un poco de sangre puede significar la recuperación de la salud o incluso la vida para algunos de los enfermos que cada día necesitan de la transfusión de sangre", al tiempo que ha recordado que la donación de sangre es un "procedimiento fácil y seguro" para cualquier persona con más de 18 años y que pese más de 50 kilogramos.

**INFRAESTRUCTURAS** El PP señala que hay proyectos que están sujetos al cobro de la Deuda Histórica

# Diez millones de euros en inversión están peligro, según José Loaiza

## INFORMACIÓN / CÁDIZ

El Partido Popular de Cádiz, a través de su presidente provincial, José Loaiza, ha acusado a la Junta de Andalucía de "poner en peligro una inversión cercana a los 10 millones de euros en infraestructuras y conexiones hidráulicas en la provincia". Se trata de proyectos sujetos al pago de la Deuda Histórica, por lo que Loaiza teme que "no se puedan ejecutar en 2010".

El dirigente popular explica que "el Presupuesto autonómico para 2010 recoge en su anexo 7 las inversiones con cargo a la Deuda

Histórica, donde aparecen para Cádiz dos partidas de la Consejería de Obras Públicas por importe de 7,5 millones de euros y una de la Agencia Andaluza del Agua, cuya cuantía supera los 2 millones".

Loaiza considera que "el pago en especie de la Deuda Histórica impedirá el desarrollo de actuaciones de gran importancia para mejorar las conexiones por carretera y las canalizaciones de agua en los municipios gaditanos", acusando a los socialistas andaluces de ser "los principales responsables por sucumbir a las imposi-

ciones de sus compañeros de Madrid en perjuicio de los andaluces y, por ende, de los gaditanos".

A su juicio, "después de los recortes de agua en Costa Ballea en 2009, cuyas obras concluyeron recientemente acumulando cinco años de demora, y las últimas inundaciones por el temporal, las conexiones hidráulicas en la provincia de Cádiz se verán agravadas por la falta de inversiones", ya que "la Junta de Andalucía no tendrá liquidez para realizar las infraestructuras hidráulicas necesarias como el azud móvil de El Portal, cuyo proyecto fue aprobado por

el anterior Gobierno del PP", pero que "ha quedado paralizado tras la transferencia de las competencias de agua a la Junta de Andalucía hace ya cinco años, sin haberse registrado ningún avance en este tiempo".

## INFRAESTRUCTURAS

Por otro lado, Loaiza puntualiza que las inversiones de la Consejería de Obras Públicas con cargo a la Deuda Histórica son las obras de la A-2003 Jerez-La Barca-San José del Valle, que cuenta con un presupuesto de 2 millones; y los accesos Costa Noroeste-Chipiona-Rota-El Puerto, para lo que destinarán 5,5 millones. A ello, "hay que sumar una partida de unos 97.000 euros para el acondicionamiento en la red de carreteras de Andalucía, que es posible que no pueda invertirse en el próximo ejercicio".

Además, Loaiza hace hincapié en la partida de 67 millones con la que cuenta la Consejería de Vivienda para toda Andalucía y que también "está sujeta al pago de la Deuda Histórica o, más bien, a la puesta en valor de los solares que el Gobierno central quiere ceder para zanjar la deuda". De dicha cantidad, "más de 8 millones le corresponderían a la provincia de Cádiz y se destinarían a las ayudas para la rehabilitación singular y áreas de rehabilitación y las transferencias de financiación de la Empresa Pública del Suelo de Andalucía (EPSA)".

Loaiza lamenta que "el Gobierno andaluz, responsable directo de las políticas de vivienda, ponga en peligro parte del presupuesto de dicha consejería, que no contará con liquidez para conceder las subvenciones para la rehabilitación".